



Anlage 1

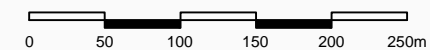
zur Förderrichtlinie zum
„AKTIV FÜR TREUEN“-Fonds
 für die Fördergebiete
 „Historisches Stadtzentrum“ und „Obere Stadt“

Geltungsbereich

-  Fördergebiet SOP
 "Historisches Stadtzentrum"
 Fläche: ca. 3,5 ha
-  Sanierungsgebiet "Obere Stadt"
 Fläche ca. 15,2 ha

Stadt Treuen

AUSZUG DIGITALE STADTGRUNDKARTE TREUEN,
 ERHALTEN: 05.03.2009, ORIGINALMASSTAB 1 : 1.000
 QUELLE: BAUVERWALTUNG TREUEN,
 ERGÄNZT DURCH dieSTEG



	19.01.2016 Gillis
1. Änd.	
2. Änd.	

