



Öffentliche Bekanntmachung

Stadt Treuen

für die Gemeinde Neuensalz

Einziehung von Wegen im Gemeindegebiet Neuensalz

Es ist beabsichtigt, die in der Anlage näher bezeichneten Wege gemäß § 8 SächsStrG als öffentliche Wege einzuziehen:

ÖFW 3, 12, 14, 15, 18, 22, 28, 29, 30, 34, 38

Begründung:

Alle genannten Wege befinden sich im Wald oder grenzen an Wald an und wurden zur Erstanlegung 1996 in das Straßenbestandsverzeichnis aufgenommen. Demgegenüber definiert § 21 Abs.1 des im April 1992 in Kraft getretene Sächsischen Waldgesetz „Waldwege“ als „die nicht dem öffentlichen Verkehr gewidmeten Wege, die der Erschließung des Waldes zum Zwecke seiner Bewirtschaftung dienen. Bereits 1997 machte das Regierungspräsidium Chemnitz alle Städte und Gemeinden darauf aufmerksam, solche Wege nicht öffentlich zu widmen bzw. ihre Bestandsverzeichnisse zu überprüfen und zu berichtigen. Diese Wege dürfen dann gem. § 11 Abs.1 SächsWaldG zum Zwecke der Erholung betreten und mit Fahrrad befahren werden. Unterhaltungslast und Verkehrssicherungspflicht trägt dann der Waldbesitzer, wobei sich dies auf die Gewährleistung der Begehbarkeit und Verkehrssicherungspflicht nur auf atypische Gefahren beschränkt.

Die Verfügung ist nach Ablauf der öffentlichen Auslegungsfrist von 3 Monaten vorgesehen. Gegen die Absicht, die genannten Wege einzuziehen, können Einwendungen bei der Stadtverwaltung Treuen, Markt 7, geltend gemacht werden.

Treuen, den 07.09.2022

Andrea Jedzig
Bürgermeisterin

Elektronisch können diese Veröffentlichungen (elektronische Amtsblätter) einzeln oder widerruflich fortlaufend ohne Kosten über www.neuensalz.de/treuen/amtstafel.asp bezogen werden. Abdrucke dieser amtlichen Veröffentlichungen (elektronische Amtsblätter) können einzeln oder stets widerruflich fortlaufend jeweils von der Gemeinde Neuensalz bezogen oder im Bürgerbüro der Gemeinde Neuensalz sowie im Sachbereich Zentrale Verwaltung bei der erfüllenden Gemeinde der Verwaltungsgemeinschaft Treuen/Neuensalz, im Rathaus Treuen, eingesehen oder ausgedruckt und ausgehändigt werden.

Impressum:

Herausgeber: Gemeinde Neuensalz, Bürgermeisterin Carmen Künzel, Genossenschaftsweg 8, 08421 Neuensalz

Redaktion: Stadt Treuen als erfüllende Gemeinde der VG Treuen/Neuensalz, Stadtverwaltung Treuen, Sachbereich Zentrale Verwaltung/Öffentlichkeitsarbeit, Markt 7, 08233 Treuen
Tel.: 037468 638-39, Fax: 037468 638-939, E-Mail: philipp.kober@treuen.de

Verantwortlich für die amtlichen Mitteilungen der Gemeinde Neuensalz:

Die Bürgermeisterin der Gemeinde Neuensalz

Verantwortlich für die übrigen amtlichen Mitteilungen:

Leiter der publizierenden Einrichtungen

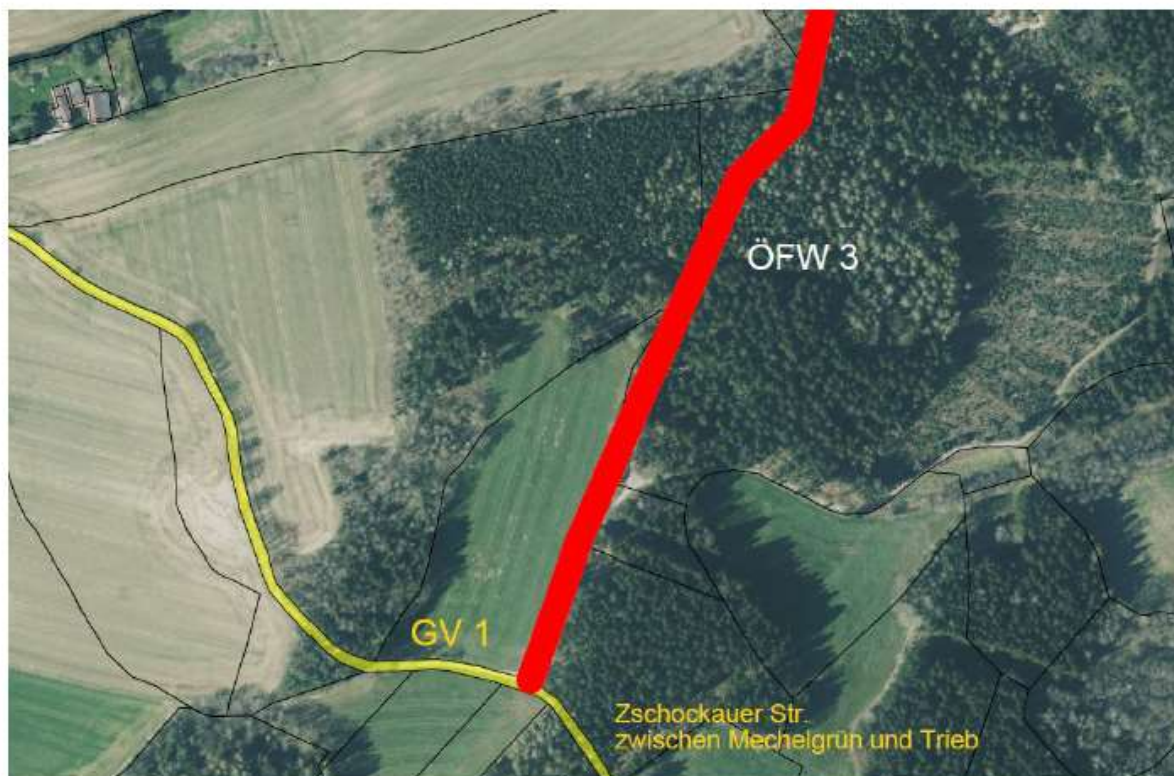


ÖFW 3 „Hammerweg“

Der öffentliche Feld- und Waldweg (ÖFW) „Hammerweg“ in Mechelgrün wird im Straßenbestandsverzeichnis der Gemeinde Neuensalz unter dem Verzeichnis für ÖFW, Blatt Nr. 69, Weg Nr. 3 im Übersichtsplan geführt.

Der Weg ist mit 795 m eingetragen und soll von der Gemeindeverbindungsstraße „Zschockauer Straße“ im Wald über Teile der privaten Flurstücke 265/2, 265/3, 174, 165, 161 führen.

Als Endpunkt des Weges ist „Merkners Wald“ benannt.



Elektronisch können diese Veröffentlichungen (elektronische Amtsblätter) einzeln oder widerruflich fortlaufend ohne Kosten über www.neuensalz.de/treuen/amtstafel.asp bezogen werden. Abdrucke dieser amtlichen Veröffentlichungen (elektronische Amtsblätter) können einzeln oder stets widerruflich fortlaufend jeweils von der Gemeinde Neuensalz bezogen oder im Bürgerbüro der Gemeinde Neuensalz sowie im Sachbereich Zentrale Verwaltung bei der erfüllenden Gemeinde der Verwaltungsgemeinschaft Treuen/Neuensalz, im Rathaus Treuen, eingesehen oder ausgedruckt und ausgehändigt werden.

Impressum:

Herausgeber: Gemeinde Neuensalz, Bürgermeisterin Carmen Künzel, Genossenschaftsweg 8, 08421 Neuensalz

Redaktion: Stadt Treuen als erfüllende Gemeinde der VG Treuen/Neuensalz, Stadtverwaltung Treuen, Sachbereich Zentrale Verwaltung/Öffentlichkeitsarbeit, Markt 7, 08233 Treuen
Tel.: 037468 638-39, Fax: 037468 638-939, E-Mail: philipp.kober@treuen.de

Verantwortlich für die amtlichen Mitteilungen der Gemeinde Neuensalz:

Die Bürgermeisterin der Gemeinde Neuensalz

Verantwortlich für die übrigen amtlichen Mitteilungen:

Leiter der publizierenden Einrichtungen



ÖFW 12 „Weg nach Zobes“

Der „Weg nach Zobes“ wird im Straßenbestandsverzeichnis der Gemeinde Neuensalz unter dem Verzeichnis für ÖFW, Blatt Nr. 78, Weg Nr. 12 im Übersichtsplan geführt.

Er ist 275 m lang und verläuft in Fortführung der Ortsstraße 45 a „Butterleithe“ in Zobes im Wald auf einem Teil des gemeindeeigenem Flurstückes 857/1 Richtung Thoßfell.



Elektronisch können diese Veröffentlichungen (elektronische Amtsblätter) einzeln oder widerruflich fortlaufend ohne Kosten über www.neuensalz.de/treuen/amtstafel.asp bezogen werden. Abdrucke dieser amtlichen Veröffentlichungen (elektronische Amtsblätter) können einzeln oder stets widerruflich fortlaufend jeweils von der Gemeinde Neuensalz bezogen oder im Bürgerbüro der Gemeinde Neuensalz sowie im Sachbereich Zentrale Verwaltung bei der erfüllenden Gemeinde der Verwaltungsgemeinschaft Treuen/Neuensalz, im Rathaus Treuen, eingesehen oder ausgedruckt und ausgehändigt werden.

Impressum:

Herausgeber: Gemeinde Neuensalz, Bürgermeisterin Carmen Künzel, Genossenschaftsweg 8, 08421 Neuensalz

Redaktion: Stadt Treuen als erfüllende Gemeinde der VG Treuen/Neuensalz, Stadtverwaltung Treuen, Sachbereich Zentrale Verwaltung/Öffentlichkeitsarbeit, Markt 7, 08233 Treuen
Tel.: 037468 638-39, Fax: 037468 638-939, E-Mail: philipp.kober@treuen.de

Verantwortlich für die amtlichen Mitteilungen der Gemeinde Neuensalz:

Die Bürgermeisterin der Gemeinde Neuensalz

Verantwortlich für die übrigen amtlichen Mitteilungen:

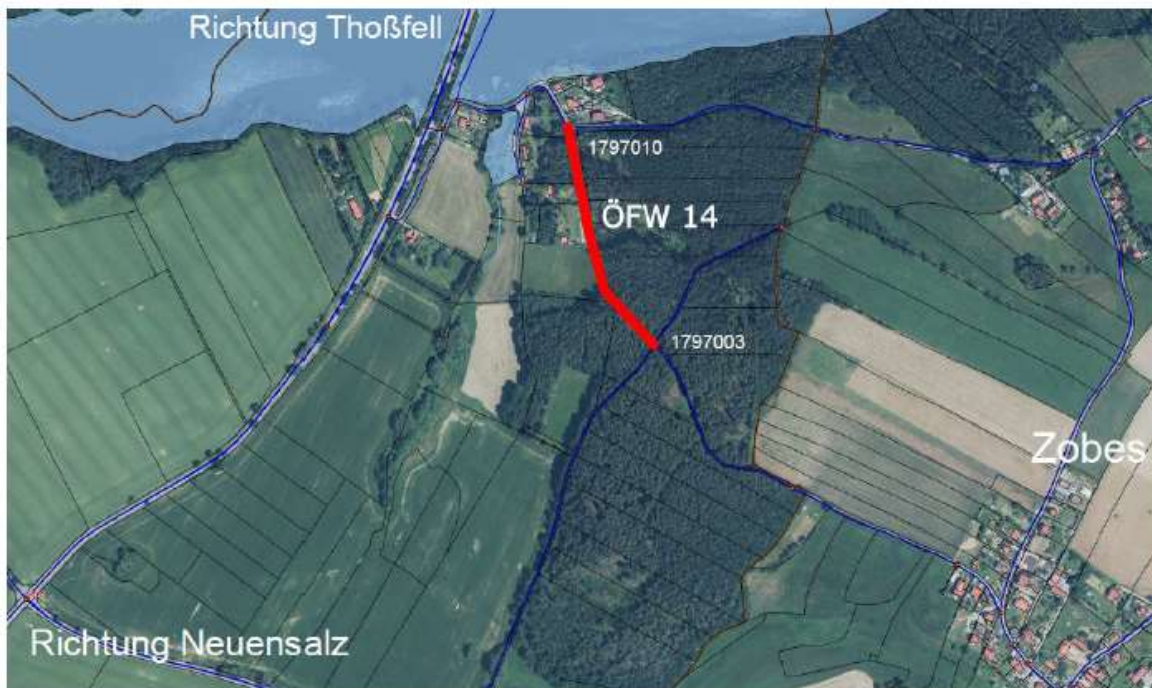
Leiter der publizierenden Einrichtungen



ÖFW 14 „Weg an der Siegeleite“

Der Weg wird im Straßenbestandsverzeichnis der Gemeinde Neuensalz unter dem Verzeichnis für ÖFW, Blatt Nr. 80, Weg Nr. 14 im Übersichtsplan geführt.

Er ist 300 m lang und verläuft in Fortführung des vorgenannten ÖFW 12 „Weg nach Zobes“ im Wald auf einem Teil des gemeindeeigenem Flurstückes 857/1 Richtung Thoßfell bis an die Gemeindestraße O 37 „An der Siegeleite“



Elektronisch können diese Veröffentlichungen (elektronische Amtsblätter) einzeln oder widerruflich fortlaufend ohne Kosten über www.neuensalz.de/treuen/amtstafel.asp bezogen werden. Abdrucke dieser amtlichen Veröffentlichungen (elektronische Amtsblätter) können einzeln oder stets widerruflich fortlaufend jeweils von der Gemeinde Neuensalz bezogen oder im Bürgerbüro der Gemeinde Neuensalz sowie im Sachbereich Zentrale Verwaltung bei der erfüllenden Gemeinde der Verwaltungsgemeinschaft Treuen/Neuensalz, im Rathaus Treuen, eingesehen oder ausgedruckt und ausgehändigt werden.

Impressum:

Herausgeber: Gemeinde Neuensalz, Bürgermeisterin Carmen Künzel, Genossenschaftsweg 8, 08421 Neuensalz

Redaktion: Stadt Treuen als erfüllende Gemeinde der VG Treuen/Neuensalz, Stadtverwaltung Treuen, Sachbereich Zentrale Verwaltung/Öffentlichkeitsarbeit, Markt 7, 08233 Treuen
Tel.: 037468 638-39, Fax: 037468 638-939, E-Mail: philipp.kober@treuen.de

Verantwortlich für die amtlichen Mitteilungen der Gemeinde Neuensalz:

Die Bürgermeisterin der Gemeinde Neuensalz

Verantwortlich für die übrigen amtlichen Mitteilungen:

Leiter der publizierenden Einrichtungen



ÖFW 15 „Weg zu den Klärteichen“

Der Weg wird im Straßenbestandsverzeichnis der Gemeinde Neuensalz unter dem Verzeichnis für ÖFW, Blatt Nr. 81 Weg Nr. 15 im Übersichtsplan geführt.

Er ist 364 m lang und verläuft im Anschluss an ÖFW 13 „Weg hinter der Genossenschaft zur Schafsbrücke“ am Forellenteich weiter auf dem gemeindeeigenem Flurstück 681/2 Gemarkung Neuensalz überwiegend im Wald.



Elektronisch können diese Veröffentlichungen (elektronische Amtsblätter) einzeln oder widerruflich fortlaufend ohne Kosten über www.neuensalz.de/treuen/amtstafel.asp bezogen werden. Abdrucke dieser amtlichen Veröffentlichungen (elektronische Amtsblätter) können einzeln oder stets widerruflich fortlaufend jeweils von der Gemeinde Neuensalz bezogen oder im Bürgerbüro der Gemeinde Neuensalz sowie im Sachbereich Zentrale Verwaltung bei der erfüllenden Gemeinde der Verwaltungsgemeinschaft Treuen/Neuensalz, im Rathaus Treuen, eingesehen oder ausgedruckt und ausgehändigt werden.

Impressum:

Herausgeber: Gemeinde Neuensalz, Bürgermeisterin Carmen Künzel, Genossenschaftsweg 8, 08421 Neuensalz

Redaktion: Stadt Treuen als erfüllende Gemeinde der VG Treuen/Neuensalz, Stadtverwaltung Treuen, Sachbereich Zentrale Verwaltung/Öffentlichkeitsarbeit, Markt 7, 08233 Treuen
Tel.: 037468 638-39, Fax: 037468 638-939, E-Mail: philipp.kober@treuen.de

Verantwortlich für die amtlichen Mitteilungen der Gemeinde Neuensalz:

Die Bürgermeisterin der Gemeinde Neuensalz

Verantwortlich für die übrigen amtlichen Mitteilungen:

Leiter der publizierenden Einrichtungen



ÖFW 18 „Weg zur ehemaligen Schäferei“

Der Weg wird im Straßenbestandsverzeichnis der Gemeinde Neuensalz unter dem Verzeichnis für ÖFW, Blatt Nr. 84, Weg Nr. 18 im Übersichtsplan geführt.

Der Weg ist 600 m lang und verläuft abweigend im Anschluss der beiden vorgenannten ÖFW 12 und 14 weiter bis an die Kreisstraße auf dem gemeindeeigenem Flurstück 620/1 Gemarkung Neuensalz überwiegend im Wald.



Elektronisch können diese Veröffentlichungen (elektronische Amtsblätter) einzeln oder widerruflich fortlaufend ohne Kosten über www.neuensalz.de/treuen/amtstafel.asp bezogen werden. Abdrucke dieser amtlichen Veröffentlichungen (elektronische Amtsblätter) können einzeln oder stets widerruflich fortlaufend jeweils von der Gemeinde Neuensalz bezogen oder im Bürgerbüro der Gemeinde Neuensalz sowie im Sachbereich Zentrale Verwaltung bei der erfüllenden Gemeinde der Verwaltungsgemeinschaft Treuen/Neuensalz, im Rathaus Treuen, eingesehen oder ausgedruckt und ausgehändigt werden.

Impressum:

Herausgeber: Gemeinde Neuensalz, Bürgermeisterin Carmen Künzel, Genossenschaftsweg 8, 08421 Neuensalz

Redaktion: Stadt Treuen als erfüllende Gemeinde der VG Treuen/Neuensalz, Stadtverwaltung Treuen, Sachbereich Zentrale Verwaltung/Öffentlichkeitsarbeit, Markt 7, 08233 Treuen
Tel.: 037468 638-39, Fax: 037468 638-939, E-Mail: philipp.kober@treuen.de

Verantwortlich für die amtlichen Mitteilungen der Gemeinde Neuensalz:

Die Bürgermeisterin der Gemeinde Neuensalz

Verantwortlich für die übrigen amtlichen Mitteilungen:

Leiter der publizierenden Einrichtungen



ÖFW 22 „Weg zum Flurstück 226“

Der Weg wird im Straßenbestandsverzeichnis der Gemeinde Neuensalz unter dem Verzeichnis für ÖFW, Blatt Nr. 88, Weg Nr. 22 im Übersichtsplan geführt und ist mit einer Länge von 793 m eingetragen. Er befindet sich nördlich von Voigtsgrün auf dem gemeindeeigenem Flurstück 229 und Teil von 28 Gemarkung Voigtsgrün im Wald Nähe des Arnolds Teich.

Bei der Prüfung wurde festgestellt, dass die Länge max. 335 m beträgt.



Elektronisch können diese Veröffentlichungen (elektronische Amtsblätter) einzeln oder widerruflich fortlaufend ohne Kosten über www.neuensalz.de/treuen/amtstafel.asp bezogen werden. Abdrucke dieser amtlichen Veröffentlichungen (elektronische Amtsblätter) können einzeln oder stets widerruflich fortlaufend jeweils von der Gemeinde Neuensalz bezogen oder im Bürgerbüro der Gemeinde Neuensalz sowie im Sachbereich Zentrale Verwaltung bei der erfüllenden Gemeinde der Verwaltungsgemeinschaft Treuen/Neuensalz, im Rathaus Treuen, eingesehen oder ausgedruckt und ausgehändigt werden.

Impressum:

Herausgeber: Gemeinde Neuensalz, Bürgermeisterin Carmen Künzel, Genossenschaftsweg 8, 08421 Neuensalz

Redaktion: Stadt Treuen als erfüllende Gemeinde der VG Treuen/Neuensalz, Stadtverwaltung Treuen, Sachbereich Zentrale Verwaltung/Öffentlichkeitsarbeit, Markt 7, 08233 Treuen
Tel.: 037468 638-39, Fax: 037468 638-939, E-Mail: philipp.kober@treuen.de

Verantwortlich für die amtlichen Mitteilungen der Gemeinde Neuensalz:

Die Bürgermeisterin der Gemeinde Neuensalz

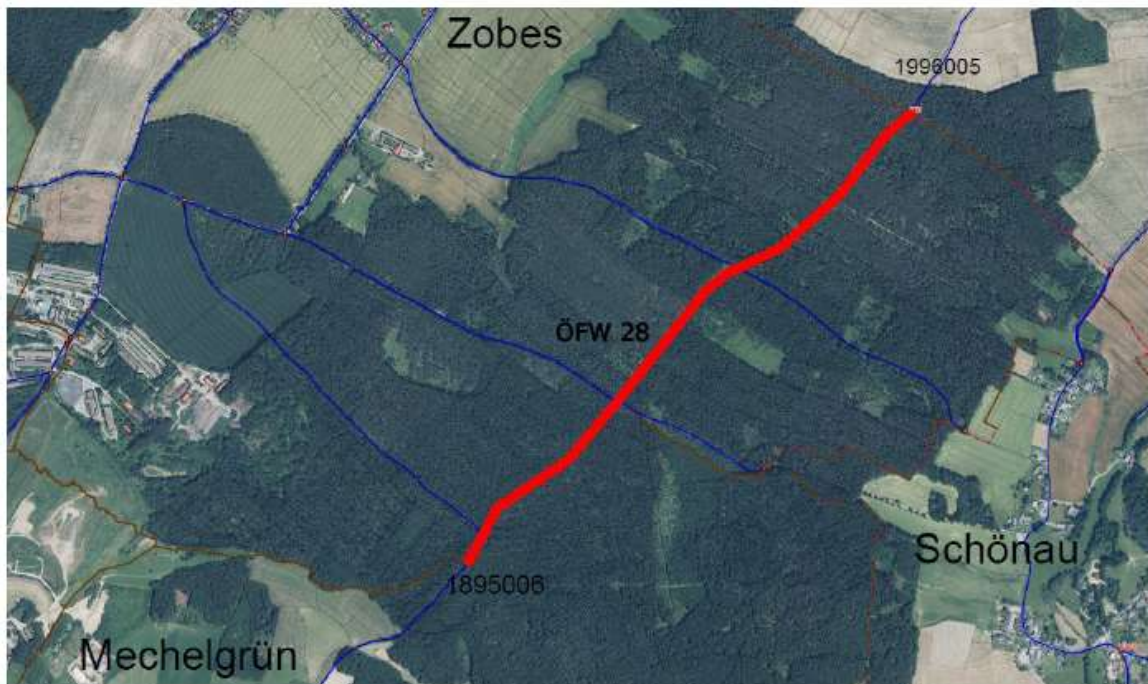
Verantwortlich für die übrigen amtlichen Mitteilungen:

Leiter der publizierenden Einrichtungen



ÖFW 28 „Kreuzweg“

Der Weg wird im Straßenbestandsverzeichnis der Gemeinde Neuensalz unter dem Verzeichnis für ÖFW, Blatt Nr. 94, Weg Nr. 28 im Übersichtsplan geführt und ist mit einer Länge von 1,732 km eingetragen. Er befindet sich zwischen der Gemarkungsgrenze Zobes und Altmannsgrün und verläuft Richtung Treuen auf dem gemeindeeigenem Flurstück 477 und 476/2 im Wald



Elektronisch können diese Veröffentlichungen (elektronische Amtsblätter) einzeln oder widerruflich fortlaufend ohne Kosten über www.neuensalz.de/treuen/amtstafel.asp bezogen werden. Abdrucke dieser amtlichen Veröffentlichungen (elektronische Amtsblätter) können einzeln oder stets widerruflich fortlaufend jeweils von der Gemeinde Neuensalz bezogen oder im Bürgerbüro der Gemeinde Neuensalz sowie im Sachbereich Zentrale Verwaltung bei der erfüllenden Gemeinde der Verwaltungsgemeinschaft Treuen/Neuensalz, im Rathaus Treuen, eingesehen oder ausgedruckt und ausgehändigt werden.

Impressum:

Herausgeber: Gemeinde Neuensalz, Bürgermeisterin Carmen Künzel, Genossenschaftsweg 8, 08421 Neuensalz

Redaktion: Stadt Treuen als erfüllende Gemeinde der VG Treuen/Neuensalz, Stadtverwaltung Treuen, Sachbereich Zentrale Verwaltung/Öffentlichkeitsarbeit, Markt 7, 08233 Treuen
Tel.: 037468 638-39, Fax: 037468 638-939, E-Mail: philipp.kober@treuen.de

Verantwortlich für die amtlichen Mitteilungen der Gemeinde Neuensalz:

Die Bürgermeisterin der Gemeinde Neuensalz

Verantwortlich für die übrigen amtlichen Mitteilungen:

Leiter der publizierenden Einrichtungen



ÖFW 29 „Weg zum hohen Stein“

Der Weg wird im Straßenbestandsverzeichnis der Gemeinde Neuensalz unter dem Verzeichnis für ÖFW, Blatt Nr. 95, Weg Nr. 29 im Übersichtsplan geführt und ist mit einer Länge von 763 m eingetragen. Er befindet sich nördlich von Zobes und verläuft Richtung Treuen auf Teil der privaten Flurstücken 219, 222, 223, 224, 562, 227, 228, 229, 230, 236, 238, 544a und 544b im Wald



Elektronisch können diese Veröffentlichungen (elektronische Amtsblätter) einzeln oder widerruflich fortlaufend ohne Kosten über www.neuensalz.de/treuen/amtstafel.asp bezogen werden. Abdrucke dieser amtlichen Veröffentlichungen (elektronische Amtsblätter) können einzeln oder stets widerruflich fortlaufend jeweils von der Gemeinde Neuensalz bezogen oder im Bürgerbüro der Gemeinde Neuensalz sowie im Sachbereich Zentrale Verwaltung bei der erfüllenden Gemeinde der Verwaltungsgemeinschaft Treuen/Neuensalz, im Rathaus Treuen, eingesehen oder ausgedruckt und ausgehändigt werden.

Impressum:

Herausgeber: Gemeinde Neuensalz, Bürgermeisterin Carmen Künzel, Genossenschaftsweg 8, 08421 Neuensalz

Redaktion: Stadt Treuen als erfüllende Gemeinde der VG Treuen/Neuensalz, Stadtverwaltung Treuen, Sachbereich Zentrale Verwaltung/Öffentlichkeitsarbeit, Markt 7, 08233 Treuen
Tel.: 037468 638-39, Fax: 037468 638-939, E-Mail: philipp.kober@treuen.de

Verantwortlich für die amtlichen Mitteilungen der Gemeinde Neuensalz:

Die Bürgermeisterin der Gemeinde Neuensalz

Verantwortlich für die übrigen amtlichen Mitteilungen:

Leiter der publizierenden Einrichtungen



ÖFW 30 „Waldweg Richtung Zobes“

Der Weg wird im Straßenbestandsverzeichnis der Gemeinde Neuensalz unter dem Verzeichnis für ÖFW, Blatt Nr. 96, Weg Nr. 30 im Übersichtsplan geführt und ist mit einer Länge von 1,1 km eingetragen. Er beginnt an der Gemeindeverbindungsstraße GV 3 „Schönauer Straße“ und verläuft auf dem gemeindeeigenem Flurstück 481/2 bis zum Kreuzweg (ÖFW 28) überwiegend im Wald



Elektronisch können diese Veröffentlichungen (elektronische Amtsblätter) einzeln oder widerruflich fortlaufend ohne Kosten über www.neuensalz.de/treuen/amtstafel.asp bezogen werden. Abdrucke dieser amtlichen Veröffentlichungen (elektronische Amtsblätter) können einzeln oder stets widerruflich fortlaufend jeweils von der Gemeinde Neuensalz bezogen oder im Bürgerbüro der Gemeinde Neuensalz sowie im Sachbereich Zentrale Verwaltung bei der erfüllenden Gemeinde der Verwaltungsgemeinschaft Treuen/Neuensalz, im Rathaus Treuen, eingesehen oder ausgedruckt und ausgehändigt werden.

Impressum:

Herausgeber: Gemeinde Neuensalz, Bürgermeisterin Carmen Künzel, Genossenschaftsweg 8, 08421 Neuensalz

Redaktion: Stadt Treuen als erfüllende Gemeinde der VG Treuen/Neuensalz, Stadtverwaltung Treuen, Sachbereich Zentrale Verwaltung/Öffentlichkeitsarbeit, Markt 7, 08233 Treuen
Tel.: 037468 638-39, Fax: 037468 638-939, E-Mail: philipp.kober@treuen.de

Verantwortlich für die amtlichen Mitteilungen der Gemeinde Neuensalz:

Die Bürgermeisterin der Gemeinde Neuensalz

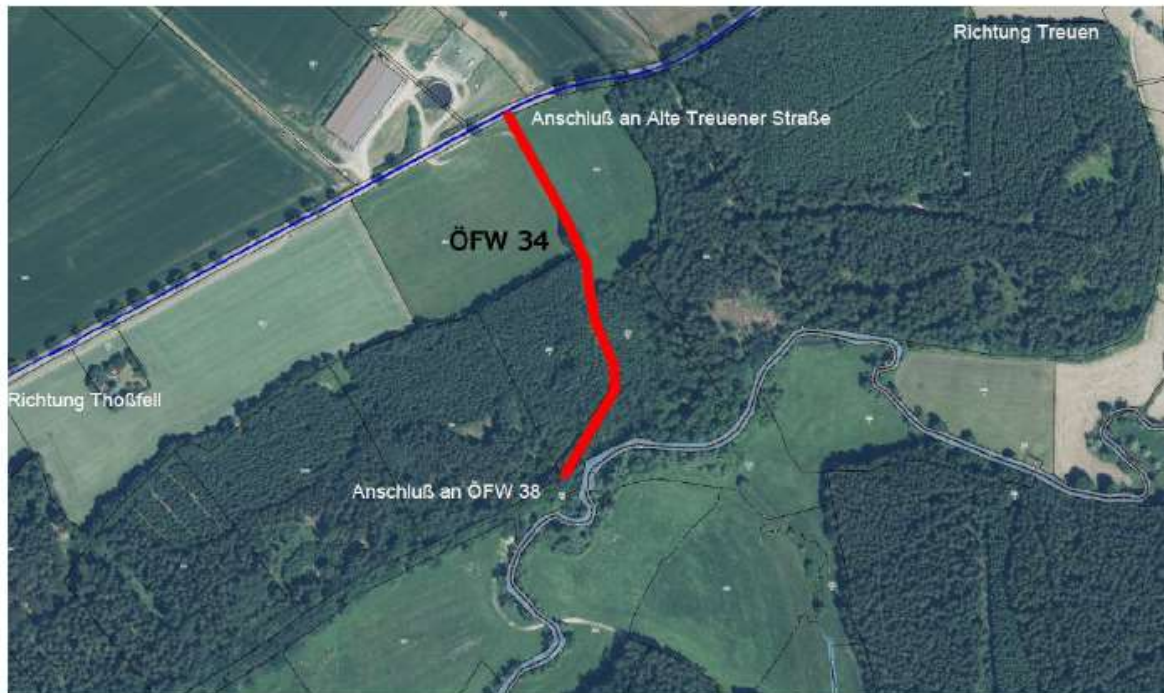
Verantwortlich für die übrigen amtlichen Mitteilungen:

Leiter der publizierenden Einrichtungen



ÖFW 34 „Feldweg Richtung Alte Treuener Straße“

Der Weg wird im Straßenbestandsverzeichnis der Gemeinde Neuensalz unter dem Verzeichnis für ÖFW, Blatt Nr. 100, Weg Nr. 34 im Übersichtsplan geführt und ist mit einer Länge von 372 m eingetragen. Er verläuft von der Treba auf Teilen der privaten Flurstücke 175, 692a und 692b im Wald und bis an die K 7810 „Alte Treuener Straße“ über eine Wiese.



Elektronisch können diese Veröffentlichungen (elektronische Amtsblätter) einzeln oder widerruflich fortlaufend ohne Kosten über www.neuensalz.de/treuen/amtstafel.asp bezogen werden. Abdrucke dieser amtlichen Veröffentlichungen (elektronische Amtsblätter) können einzeln oder stets widerruflich fortlaufend jeweils von der Gemeinde Neuensalz bezogen oder im Bürgerbüro der Gemeinde Neuensalz sowie im Sachbereich Zentrale Verwaltung bei der erfüllenden Gemeinde der Verwaltungsgemeinschaft Treuen/Neuensalz, im Rathaus Treuen, eingesehen oder ausgedruckt und ausgehändigt werden.

Impressum:

Herausgeber: Gemeinde Neuensalz, Bürgermeisterin Carmen Künzel, Genossenschaftsweg 8, 08421 Neuensalz

Redaktion: Stadt Treuen als erfüllende Gemeinde der VG Treuen/Neuensalz, Stadtverwaltung Treuen, Sachbereich Zentrale Verwaltung/Öffentlichkeitsarbeit, Markt 7, 08233 Treuen
Tel.: 037468 638-39, Fax: 037468 638-939, E-Mail: philipp.kober@treuen.de

Verantwortlich für die amtlichen Mitteilungen der Gemeinde Neuensalz:

Die Bürgermeisterin der Gemeinde Neuensalz

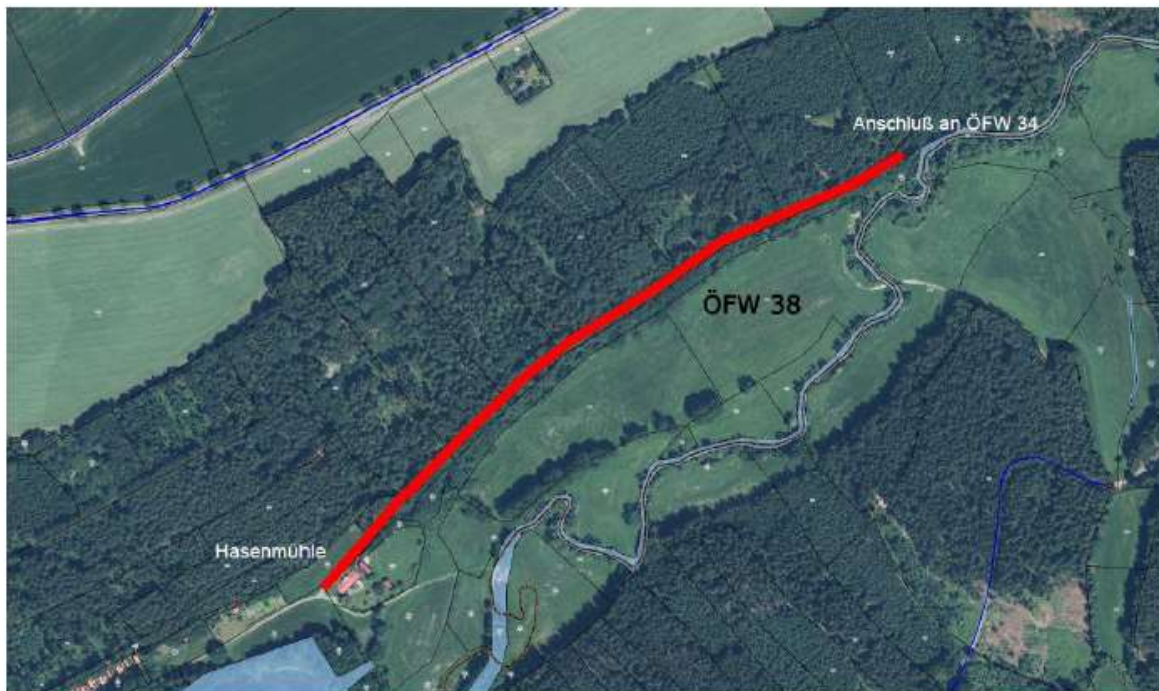
Verantwortlich für die übrigen amtlichen Mitteilungen:

Leiter der publizierenden Einrichtungen



ÖFW 38 „Weg entlang des Mühlgrabens“

Der Weg wird im Straßenbestandsverzeichnis der Gemeinde Neuensalz unter dem Verzeichnis für ÖFW, Blatt Nr. 104, Weg Nr. 38 im Übersichtsplan geführt und ist mit einer Länge von 677 m eingetragen. Er verläuft an der Treba von der Hasenmühle auf Teilen der privaten Flurstücke 686, 687, 688, 689, 690 und 691 im Wald bis zu den vorgenannten ÖFW 34 „Feldweg Richtung Alter Treuener Straße“.



Elektronisch können diese Veröffentlichungen (elektronische Amtsblätter) einzeln oder widerruflich fortlaufend ohne Kosten über www.neuensalz.de/treuen/amtstafel.asp bezogen werden. Abdrucke dieser amtlichen Veröffentlichungen (elektronische Amtsblätter) können einzeln oder stets widerruflich fortlaufend jeweils von der Gemeinde Neuensalz bezogen oder im Bürgerbüro der Gemeinde Neuensalz sowie im Sachbereich Zentrale Verwaltung bei der erfüllenden Gemeinde der Verwaltungsgemeinschaft Treuen/Neuensalz, im Rathaus Treuen, eingesehen oder ausgedruckt und ausgehändigt werden.

Impressum:

Herausgeber: Gemeinde Neuensalz, Bürgermeisterin Carmen Künzel, Genossenschaftsweg 8, 08421 Neuensalz

Redaktion: Stadt Treuen als erfüllende Gemeinde der VG Treuen/Neuensalz, Stadtverwaltung Treuen, Sachbereich Zentrale Verwaltung/Öffentlichkeitsarbeit, Markt 7, 08233 Treuen
Tel.: 037468 638-39, Fax: 037468 638-939, E-Mail: philipp.kober@treuen.de

Verantwortlich für die amtlichen Mitteilungen der Gemeinde Neuensalz:

Die Bürgermeisterin der Gemeinde Neuensalz

Verantwortlich für die übrigen amtlichen Mitteilungen:

Leiter der publizierenden Einrichtungen